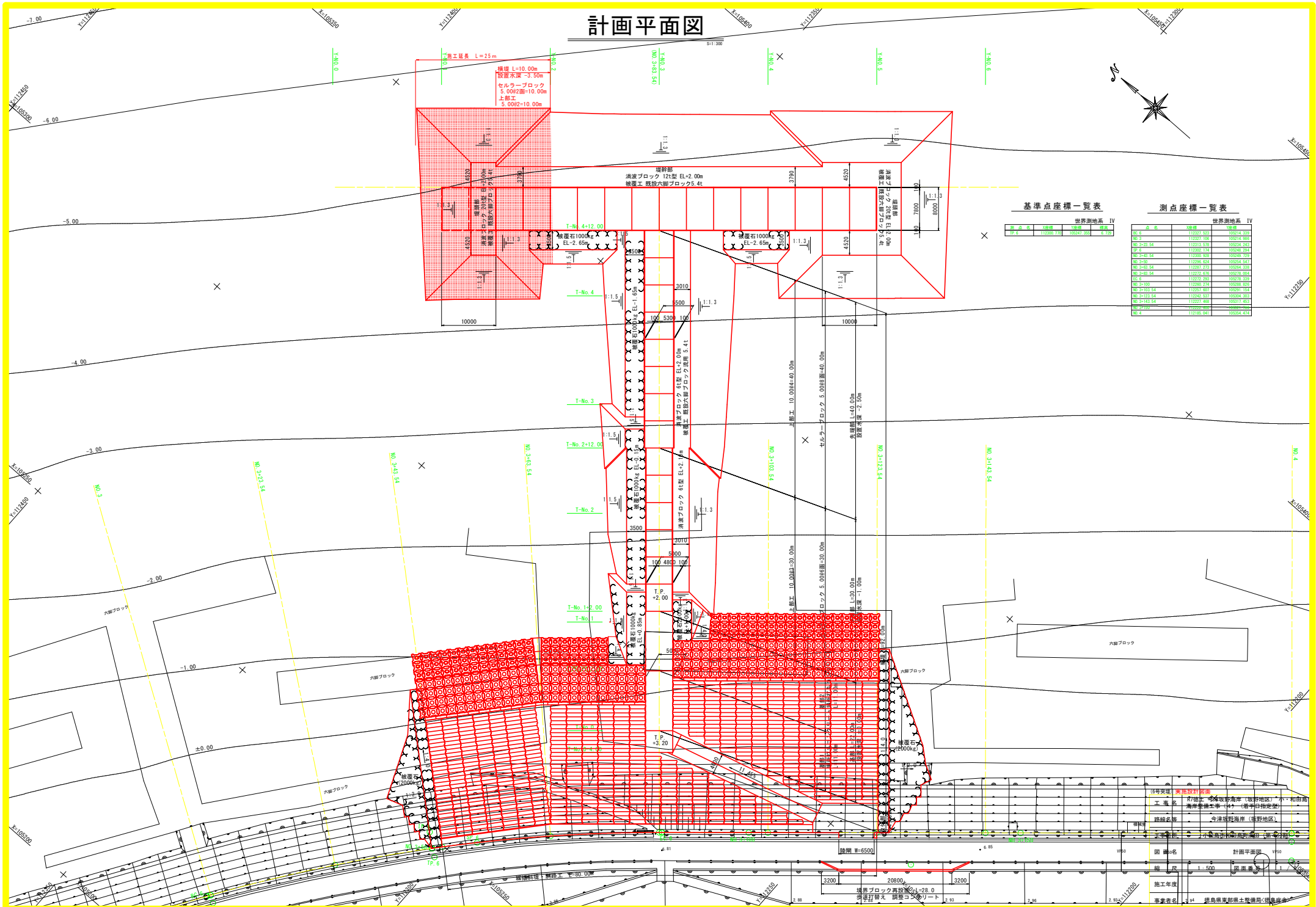


計画平面図



基準点座標一覽表

测点名	X坐标	Y坐标	标高
TP-6	112300.770	105247.355	6.729

測占座標一覽表

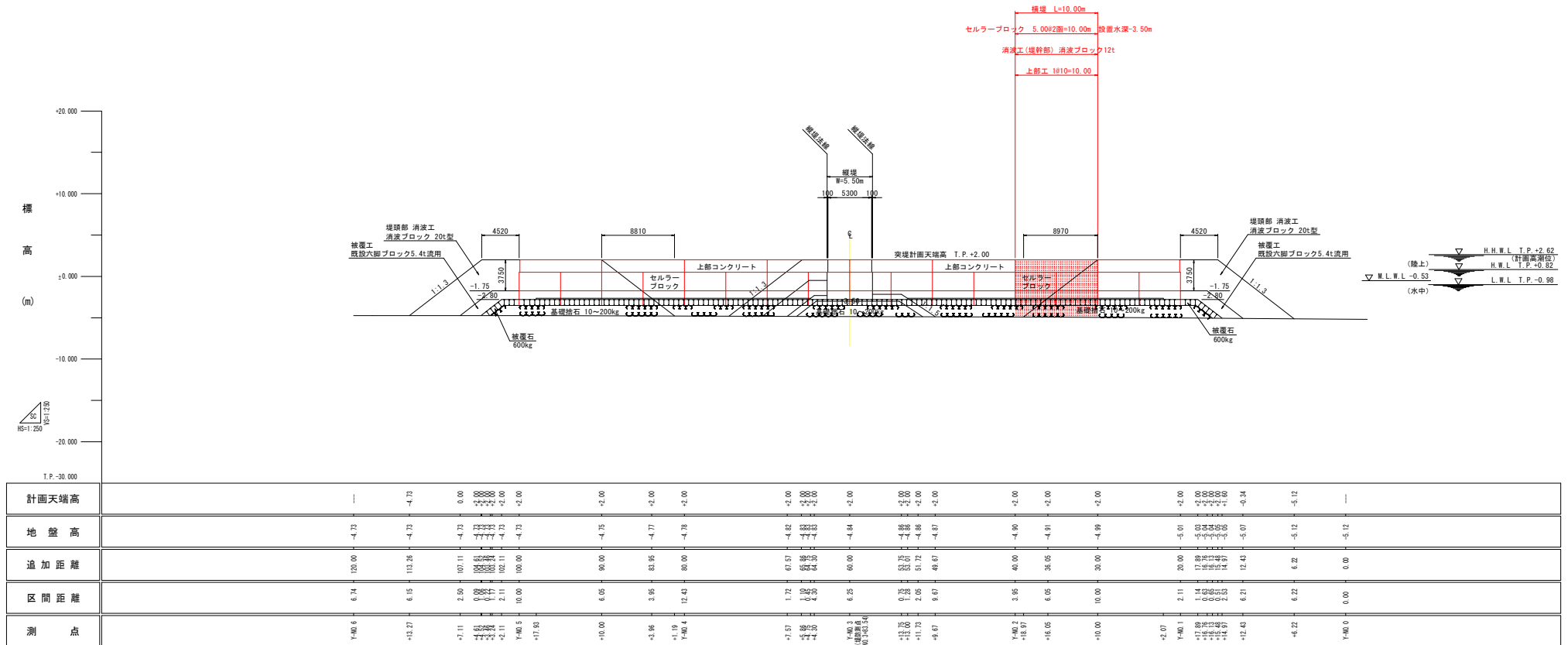
点 名		高程	备注
BS-6		112227.573	100514.339
NO-3		112227.106	100514.106
NO-3-20.54		112313.576	100524.243
SP-6		112302.174	100548.294
NO-3-61.54		112500.826	100549.729
NO-3-60		112596.624	100554.547
NO-3-63.54		112587.273	100584.238
NO-3-65.54		112572.636	100578.004
IS-6		112572.269	100578.009
NO-109		112585.274	100578.824
NO-3-103.54		112557.803	100591.154
NO-3-123.54		112542.537	100594.203
NO-3-143.54		112227.468	100517.453
NO-3-159		112222.806	100507.926
NO-4		112185.041	100524.474

工程名称	R7级重交通型沥青路面(坂野地区)“小”和由南		
道路名称	今津坂野海岸(坂野地区)		
图 册 名	計画平面图 YF10		
縮 尺	1 : 500		
施工年度			
事業者名	94 徳島県東部土木整備課(徳島県)		

計画縦断面図(1)

S=1:250

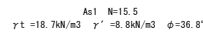
6号突堤
横堤 (L=80.0m)



(6号突堤) 実施設計図面	
工 事 名	第7号土 今津坂野海岸 (坂野地区) 小・和田島 海岸整備工事 (4) (標準日指定型)
路線名等	今津坂野海岸 (坂野地区)
工事箇所	小松島市和田島町浜田 (第4分割)
図 面 名	計画縦断面図 (1)
縮 尺	S=1:250 図 面 番 号 2 / 8
施工年度	
事業者名	徳島県東部県土整備局<徳島庁舎>

S=1 : 100

横堤 (L=80.0m)

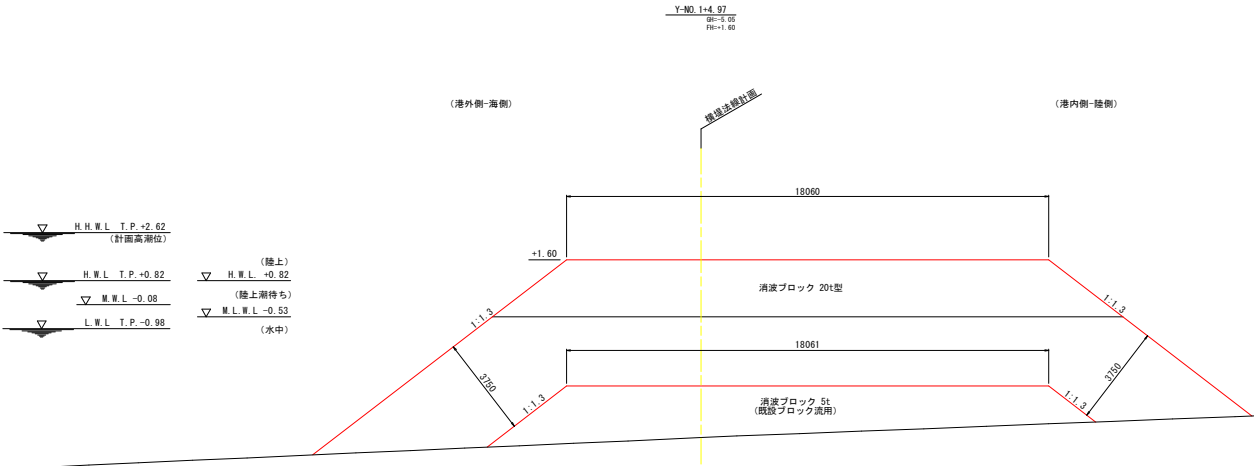


(6号交差) 実施計画図案			
工 事 名	R7線小 今津坂野海岸（坂野地区）小、和田島海岸整備工事（4）（着手日指定型）		
路線名等	今津坂野海岸（坂野地区）		
工事箇所	小松島市和田島町浜田（第4分割）		
図 面 名	標準断面図(1)		
縮 尺	S=1:100	図 面 番 号	3 / 8
施工年度			
事業者名	徳島県東部県土整備局(徳島庁舎)		

横堤横断図(1)

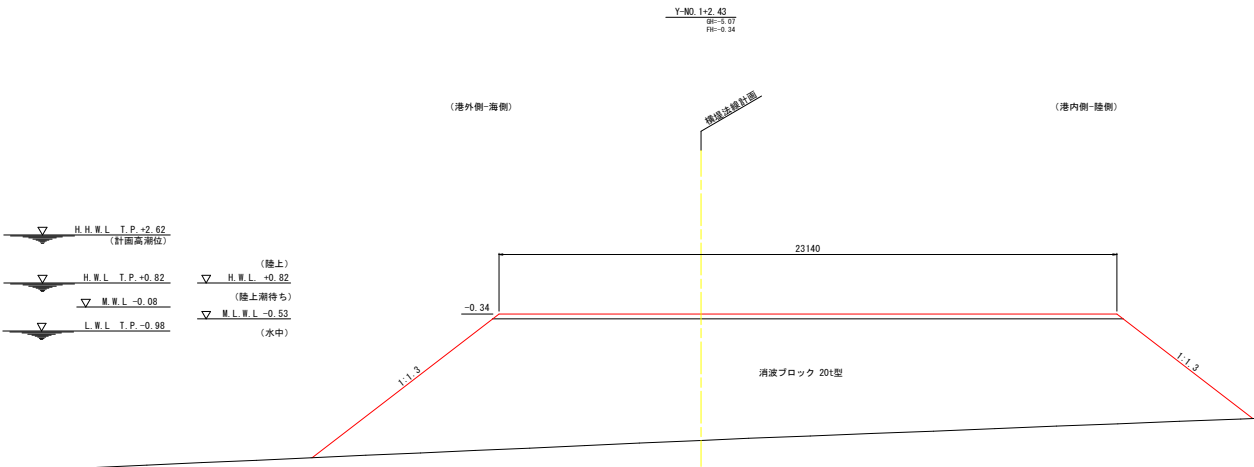
S=1:100

6号突堤
横堤 (L=80.0m)



数量表 Y-NO. 0+14.97

名称	規格	単位	数量
床層	土砂	m ³ /m	-
基礎砕石	10~200kg/個	m ³ /m	-
〃本均し	±5cm 陸上	m ² /m	-
〃荒均し	±50cm 水中	m ² /m	-
被覆石	1000kg	m ³ /m	-
〃荒均し	±50cm 水中	m ² /m	-
被覆石	600kg	m ³ /m	-
〃荒均し	±50cm 水中	m ² /m	-
消波ブロック	海側	20t 水中	空m ³ /m
		20t 陸上	空m ³ /m
	陸側	20t 水中	空m ³ /m
		20t 陸上	空m ³ /m
	海側	12t 水中	空m ³ /m
		12t 陸上	空m ³ /m
	陸側	12t 水中	空m ³ /m
		12t 陸上	空m ³ /m
	海側	5t 水中	空m ³ /m
		5t 陸上	空m ³ /m
	陸側	5t 水中	空m ³ /m
		5t 陸上	空m ³ /m



数量表 Y-NO. 0+12.43

名称	規格	単位	数量
床層	土砂	m ³ /m	-
基礎砕石	10~200kg/個	m ³ /m	-
〃本均し	±5cm 陸上	m ² /m	-
〃荒均し	±50cm 水中	m ² /m	-
被覆石	1000kg	m ³ /m	-
〃荒均し	±50cm 水中	m ² /m	-
被覆石	600kg	m ³ /m	-
〃荒均し	±50cm 水中	m ² /m	-
消波ブロック	海側	20t 水中	空m ³ /m
		20t 陸上	空m ³ /m
	陸側	20t 水中	空m ³ /m
		20t 陸上	空m ³ /m
	海側	12t 水中	空m ³ /m
		12t 陸上	空m ³ /m
	陸側	12t 水中	空m ³ /m
		12t 陸上	空m ³ /m
	海側	5t 水中	空m ³ /m
		5t 陸上	空m ³ /m
	陸側	5t 水中	空m ³ /m
		5t 陸上	空m ³ /m

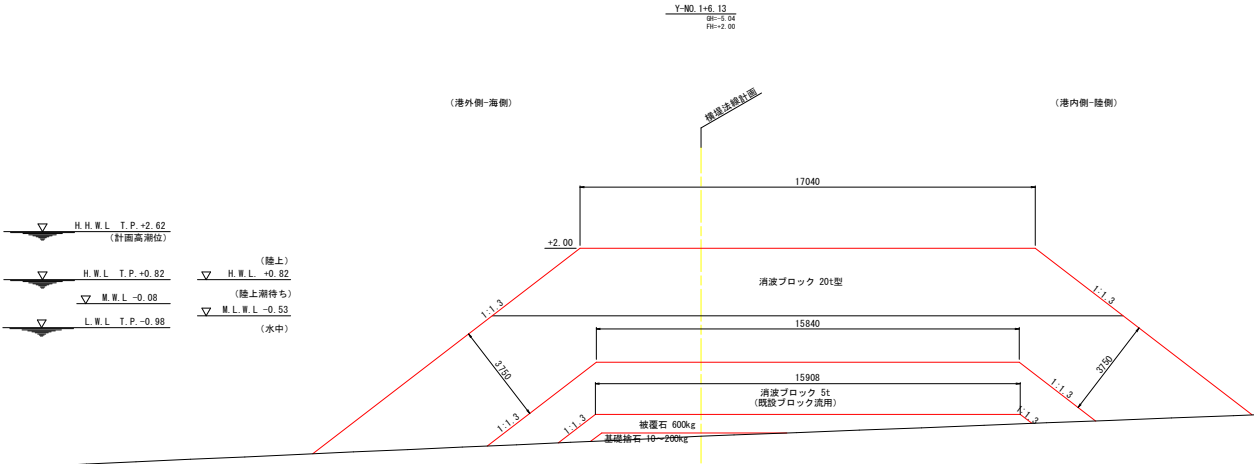
(6号突堤) 実施設計図面

工 事 名	R7徳土 今津坂野海岸 (坂野地区) 小・和田島 海岸整備工事 (4) (着手日指定型)		
路線名等	今津坂野海岸 (坂野地区)		
工事箇所	小松島市和田島町浜田 (第4分割)		
図 面 名	横堤横断図 (1)		
縮 尺	1:100	図 面 番 号	4 / 8
施工年度			
事業者名	徳島県東部県土整備局<徳島庁舎>		

横堤横断図(2)

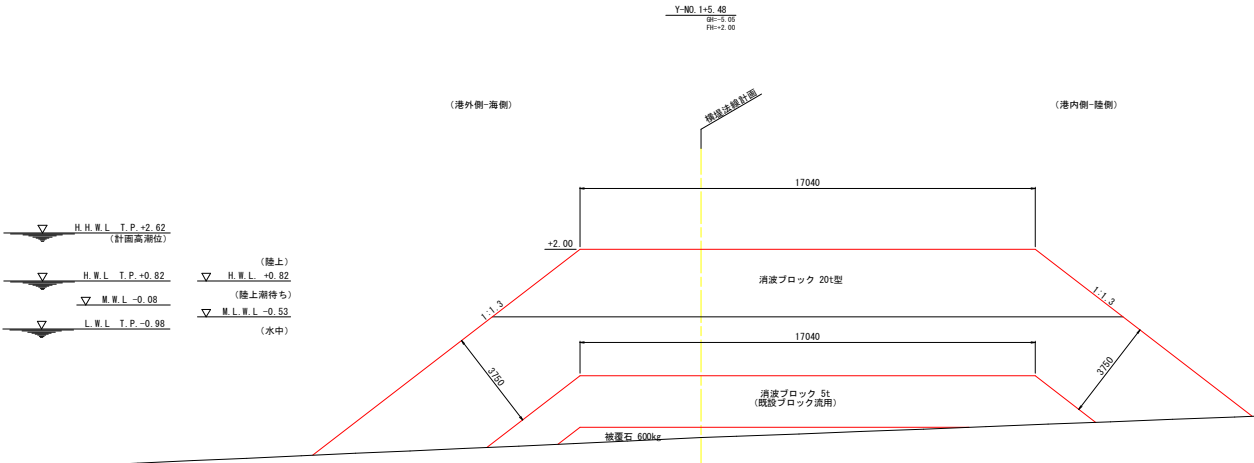
S=1:100

6号突堤
横堤 (L=80.0m)



数量表 Y-NO. 0+16.13

名称	規格	単位	数量
床層	土砂	m ³ /m	-
基礎砕石	10~200kg/個	m ³ /m	1.0
〃本均し	±5cm 陸上	m ² /m	-
〃荒均し	±50cm 水中	m ² /m	7.5
設置石	1000kg	m ³ /m	-
〃荒均し	±50cm 水中	m ² /m	-
設置石	600kg	m ³ /m	10.4
〃荒均し	±50cm 水中	m ² /m	18.2
消波ブロック	海側	20t 水中	空m ³ /m 78.1
		20t 陸上	空m ³ /m 51.4
	陸側	20t 水中	空m ³ /m -
		20t 陸上	空m ³ /m -
	海側	12t 水中	空m ³ /m -
		12t 陸上	空m ³ /m -
	陸側	12t 水中	空m ³ /m -
		12t 陸上	空m ³ /m -
	海側	5t 水中	空m ³ /m 39.4
		5t 陸上	空m ³ /m -
	陸側	5t 水中	空m ³ /m -
		5t 陸上	空m ³ /m -



数量表 Y-NO. 0+15.48

名称	規格	単位	数量
床層	土砂	m ³ /m	-
基礎砕石	10~200kg/個	m ³ /m	-
〃本均し	±5cm 陸上	m ² /m	-
〃荒均し	±50cm 水中	m ² /m	-
設置石	1000kg	m ³ /m	-
〃荒均し	±50cm 水中	m ² /m	-
設置石	600kg	m ³ /m	4.5
〃荒均し	±50cm 水中	m ² /m	15.6
消波ブロック	海側	20t 水中	空m ³ /m 85.7
		20t 陸上	空m ³ /m 51.4
	陸側	20t 水中	空m ³ /m -
		20t 陸上	空m ³ /m -
	海側	12t 水中	空m ³ /m -
		12t 陸上	空m ³ /m -
	陸側	12t 水中	空m ³ /m -
		12t 陸上	空m ³ /m -
	海側	5t 水中	空m ³ /m 39.0
		5t 陸上	空m ³ /m -
	陸側	5t 水中	空m ³ /m -
		5t 陸上	空m ³ /m -

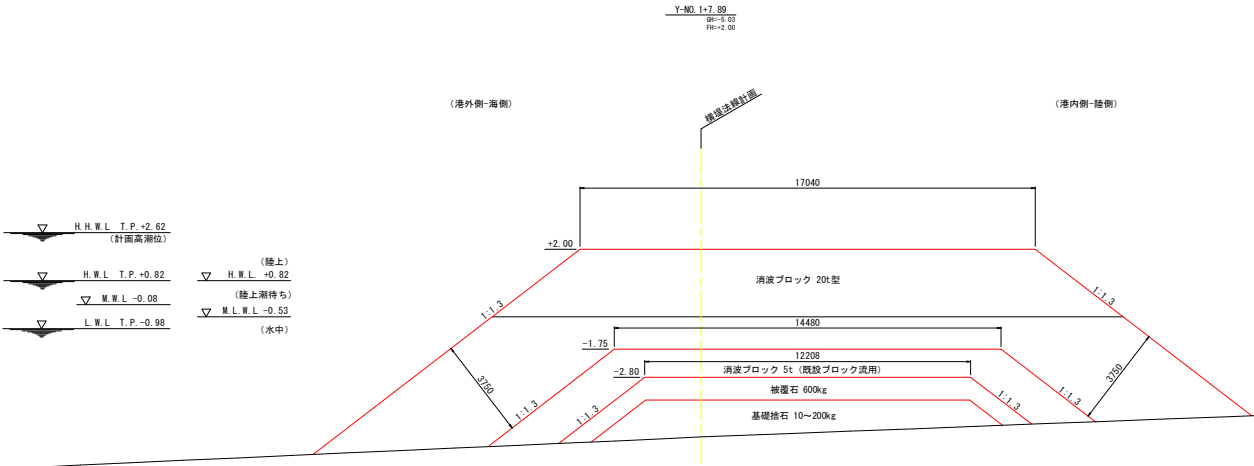
(6号突堤) 実施設計図面

工 事 名	R7徳土 今津坂野海岸(坂野地区) 小・和田島 海岸整備工事(4) (着手日指定型)		
路線名等	今津坂野海岸(坂野地区)		
工事箇所	小松島市和田島町浜田(第4分割)		
図 面 名	横堤横断図(2)		
縮 尺	1:100	図 面 番 号	5 / 8
施工年度			
事業者名	徳島県東部県土整備局<徳島庁舎>		

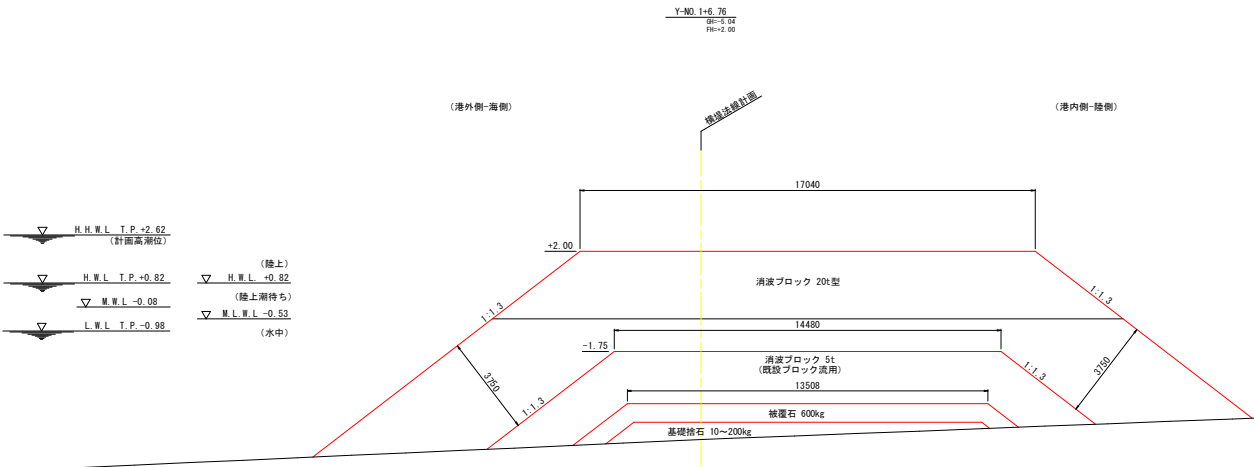
横堤横断図(3)

S=1:100

6号突堤
横堤 (L=80.0m)



数量表		Y-NO. 0+17.89		
名称	規格	単位	数量	
床層	土砂	m ³ /m	-	
基礎積石	10～200kg/個	m ³ /m	17.0	
〃本均し	±5cm 陸上	m ² /m	-	
〃荒均し	±50cm 水中	m ² /m	16.3	
被覆石	1000kg	m ³ /m	-	
〃荒均し	±50cm 水中	m ² /m	-	
被覆石	600kg	m ³ /m	14.3	
〃荒均し	±50cm 水中	m ² /m	19.2	
消波ブロック	海側	20t 水中	空m ³ /m	70.1
		20t 陸上	空m ³ /m	51.4
	陸側	20t 水中	空m ³ /m	-
		20t 陸上	空m ³ /m	-
	海側	12t 水中	空m ³ /m	-
		12t 陸上	空m ³ /m	-
	陸側	12t 水中	空m ³ /m	-
		12t 陸上	空m ³ /m	-
	海側	5t 水中	空m ³ /m	27.3
		5t 陸上	空m ³ /m	-
	陸側	5t 水中	空m ³ /m	-
		5t 陸上	空m ³ /m	-

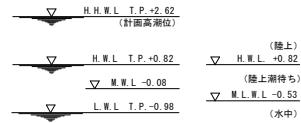


数量表			Y-NO. 0+16.76	
名称	規格	単位	数量	
床層	土砂	m ³ /m	—	
基礎積石	10～200kg/個	m ³ /m	6.8	
〃本均し	±5cm 陸上	m ² /m	—	
〃荒均し	±50cm 水中	m ² /m	14.7	
被覆石	1000kg	m ³ /m	—	
〃荒均し	±50cm 水中	m ² /m	—	
被覆石	600kg	m ³ /m	11.3	
〃荒均し	±50cm 水中	m ² /m	17.5	
消波ブロック	海側	20t 水中	空m ³ /m	70.2
		20t 陸上	空m ³ /m	51.4
	陸側	20t 水中	空m ³ /m	—
		20t 陸上	空m ³ /m	—
	海側	12t 水中	空m ³ /m	—
		12t 陸上	空m ³ /m	—
	陸側	12t 水中	空m ³ /m	—
		12t 陸上	空m ³ /m	—
	海側	5t 水中	空m ³ /m	40.7
		5t 陸上	空m ³ /m	—
	陸側	5t 水中	空m ³ /m	—
		5t 陸上	空m ³ /m	—

(6号突堤) 実施設計図面	
工事名	R7徳土 今津坂野海岸 (坂野地区) 小・和田島 海岸整備工事 (4) (着手日指定型)
路線名等	今津坂野海岸 (坂野地区)
工事箇所	小松島市和田島町浜田 (第4分割)
図面名	横堤横断図(3)
縮尺	1:100 図面番号 6 / 8
施工年度	
事業者名	徳島県東部県土整備局<徳島庁舎>

S=1 : 100

横堤 (L=80.0m)



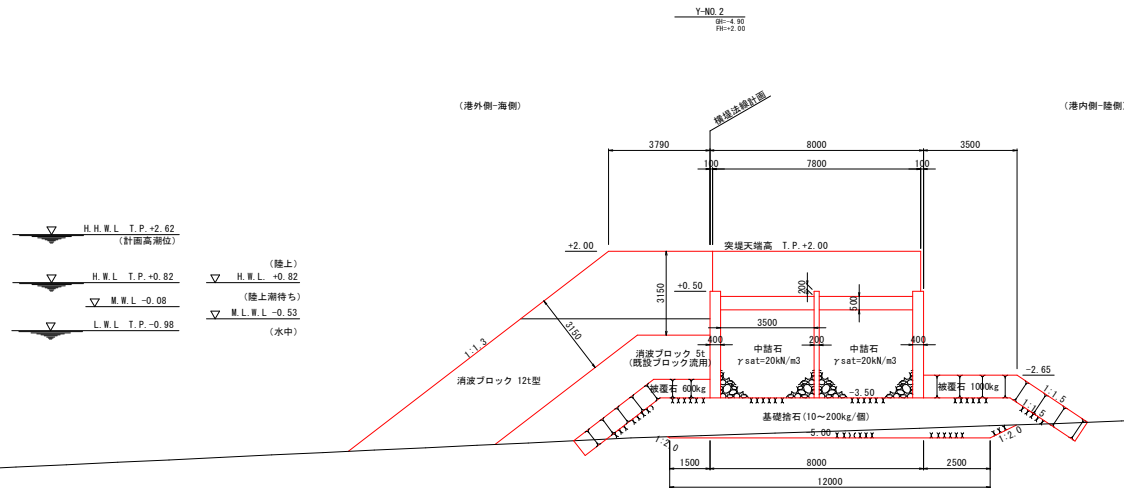
湧波ブロック	海側	20t 水中	空303/m	33.2	
		20t 陸上	空303/m	15.7	
		20t 水中	空303/m	26.3	
	陸側	20t 陸上	空303/m	15.7	
		海側	12t 水中	空303/m	
			12t 陸上	空303/m	
	陸側		12t 水中	空303/m	
		12t 陸上	空303/m		
		海側	5t 水中	空303/m	10.2
	5t 陸上		空303/m		
陸側	5t 水中		空303/m	4.8	
	5t 陸上	空303/m			

(6号突堤) 突堤設計図面			
工 事 名	R7徳小 今津坂野海岸 (坂野地区) 小・和田島 海岸整備工事 (4) (着手予定型)		
路線名等	今津坂野海岸 (坂野地区)		
工事箇所	小松島市和田島町浜田 (第4分割)		
図 面 名	構堤横断図 (4)		
縮 尺	1 : 100	図 面 番 号	7 / 8
施工年度			
事業者名	徳島県東部土木整備所<徳島庁舎>		

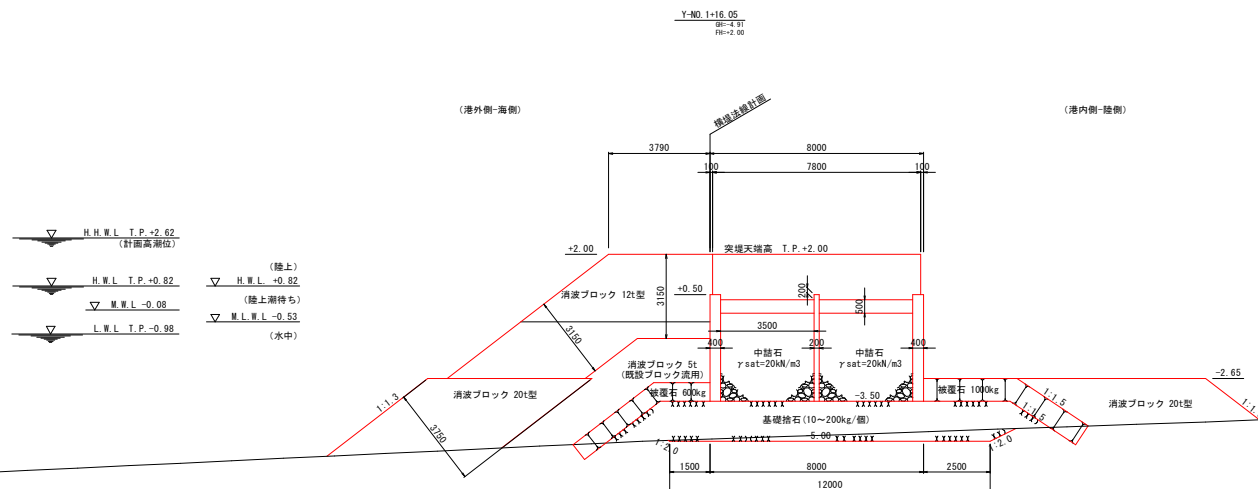
横堤横断図(5)

S=1:100

6号突堤
横堤 (L=80.0m)



数量表		Y-NO. 2	
名称	規格	単位	数量
床層	土砂	m ³ /m	3.3
基礎積石	10~200kg/個	m ³ /m	21.7
〃本均し	±5cm 陸上	m ² /m	10.0
〃荒均し	±50cm 水中	m ² /m	6.2
被覆石	1000kg	m ³ /m	5.5
〃荒均し	±50cm 水中	m ² /m	6.7
被覆石	600kg	m ³ /m	3.9
〃荒均し	±50cm 水中	m ² /m	5.9
消波ブロック	海側	20t 水中	空m ³ /m
		20t 陸上	空m ³ /m
	陸側	20t 水中	空m ³ /m
		20t 陸上	空m ³ /m
	海側	12t 水中	空m ³ /m
		12t 陸上	空m ³ /m
	陸側	12t 水中	空m ³ /m
		12t 陸上	空m ³ /m
消波ブロック	海側	5t 水中	空m ³ /m
		5t 陸上	空m ³ /m
	陸側	5t 水中	空m ³ /m
		5t 陸上	空m ³ /m



数量表		Y-NO. 1+16.05	
名称	規格	単位	数量
床層	土砂	m ³ /m	2.7
基礎積石	10~200kg/個	m ³ /m	21.3
〃本均し	±5cm 陸上	m ² /m	10.0
〃荒均し	±50cm 水中	m ² /m	6.3
被覆石	1000kg	m ³ /m	5.5
〃荒均し	±50cm 水中	m ² /m	6.7
被覆石	600kg	m ³ /m	4.0
〃荒均し	±50cm 水中	m ² /m	5.9
消波ブロック	海側	20t 水中	空m ³ /m
		20t 陸上	空m ³ /m
	陸側	20t 水中	空m ³ /m
		20t 陸上	空m ³ /m
	海側	12t 水中	空m ³ /m
		12t 陸上	空m ³ /m
	陸側	12t 水中	空m ³ /m
		12t 陸上	空m ³ /m
消波ブロック	海側	5t 水中	空m ³ /m
		5t 陸上	空m ³ /m
	陸側	5t 水中	空m ³ /m
		5t 陸上	空m ³ /m

(6号突堤) 実施設計図面	
工事名	R7徳土 今津坂野海岸(坂野地区) 小・和田島海岸整備工事(4) (着手日指定型)
路線名等	今津坂野海岸(坂野地区)
工事箇所	小松島市和田島町浜田(第4分割)
図面名	横堤横断図(5)
縮尺	1:100 図面番号 8 / 8
施工年度	
事業者名	徳島県東部県土整備局<徳島庁舎>